

Provinces: soglie per n. di abitanti (tab. suddivisione per Regioni)

In neretto i capoluogo di Regione

	Provincia	Residenti	Superficie (kmq)	Numero. Comuni
1	Roma (Lazio)	4.194.068	5.352	121
2	Milano (Lombardia)	3.156.694	1.579	134
3	Napoli (Campania)	3.080.873	1.171	92
4	Torino (Piemonte)	2.302.353	6.830	315
5	Bari (Puglia)	1.258.706	3.825	41
6	Brescia (Lombardia)	1.256.025	4.784	206
7	Palermo (Sicilia)	1.249.577	4.992	82
8	Salerno (Campania)	1.109.705	4.917	158
9	Bergamo (Lombardia)	1.098.740	2.723	244
10	Catania (Sicilia)	1.090.101	3.552	58
11	Firenze (Toscana)	998.098	3.514	44
12	Bologna (Emilia-Romagna)	991.924	3.703	60
13	Padova (Veneto)	934.216	2.142	104
14	Verona (Veneto)	920.158	3.121	98
15	Caserta (Campania)	916.467	2.639	104
16	Treviso (Veneto)	888.249	2.477	95
17	Varese (Lombardia)	883.285	1.199	141
18	Genova (Liguria)	882.718	1.839	67
19	Vicenza (Veneto)	870.740	2.723	121
20	Venezia (Veneto)	863.133	2.462	44
21	Monza e della Brianza (Lombardia)	849.636	405	55
22	Lecce (Puglia)	815.597	2.759	97
23	Cosenza (Calabria)	734.656	6.650	155
24	Modena (Emilia-Romagna)	700.913	2.689	47
25	Perugia (Umbria)	671.821	6.334	59
26	Messina (Sicilia)	653.737	3.247	108
27	Foggia (Puglia)	640.836	6.971	61
28	Como (Lombardia)	594.988	1.288	160
29	Cuneo (Piemonte)	592.303	6.903	250
30	Taranto (Puglia)	580.028	2.437	29
31	Reggio Calabria (Calabria)	566.977	3.183	97

32	Cagliari (Sardegna)	563.180	4.570	71
33	Latina (Lazio)	555.692	2.251	33
34	Pavia (Lombardia)	548.307	2.965	190
35	Udine (Friuli-Venezia Giulia)	541.522	4.904	136
36	Reggio Emilia (Emilia-Romagna)	530.343	2.293	45
37	Trento (Trentino-Alto Adige)	529.457	6.207	217
38	Bolzano (Trentino-Alto Adige)	507.657	7.400	116
POPOLAZIONE INFERIORE 500.000 ab.				
39	Frosinone (Lazio)	498.167	3.244	91
40	Ancona (Marche)	481.028	1.940	49
41	Agrigento (Sicilia)	454.002	3.042	43
42	Parma (Emilia-Romagna)	442.120	3.449	47
43	Alessandria (Piemonte)	440.613	3.562	190
44	Avellino (Campania)	439.137	2.792	119
45	Trapani (Sicilia)	436.624	2.460	24
46	Pisa (Toscana)	417.782	2.444	39
47	Mantova (Lombardia)	415.442	2.339	70
48	Siracusa (Sicilia)	404.271	2.109	21
49	Brindisi (Puglia)	403.229	1.839	20
50	Chieti (Abruzzo)	397.123	2.588	104
51	Forlì-Cesena (Emilia-Romagna)	395.489	2.377	30
52	Lucca (Toscana)	393.795	1.773	35
53	Barletta-Andria-Trani (Puglia)	392.863	1.539	10
54	Ravenna (Emilia-Romagna)	392.458	1.858	18
55	Potenza (Basilicata)	383.791	6.548	100
56	Novara (Piemonte)	371.802	1.339	88
57	Catanzaro (Calabria)	368.597	2.391	80
58	Pesaro e Urbino (Marche)	366.963	2.564	60
59	Cremona (Lombardia)	363.606	1.771	115
60	Ferrara (Emilia-Romagna)	359.994	2.631	26
POPOLAZIONE INFERIORE 350.000 ab.				
61	Arezzo (Toscana)	349.651	3.235	39
62	Livorno (Toscana)	342.955	1.211	20
63	Lecco (Lombardia)	340.167	816	90
64	Sassari (Sardegna)	337.237	4.282	66
65	Rimini (Emilia-Romagna)	329.302	867	27
66	Macerata (Marche)	325.362	2.774	57
67	Pescara (Abruzzo)	323.184	1.225	46
68	Viterbo (Lazio)	320.294	3.612	60

69	Ragusa (Sicilia)	318.549	1.614	12
70	Pordenone (Friuli-Venezia Giulia)	315.323	2.273	51
71	Teramo (Abruzzo)	312.239	1.948	47
72	L'Aquila (Abruzzo)	309.820	5.034	108
73	Pistoia (Toscana)	293.061	965	22
74	Piacenza (Emilia-Romagna)	289.875	2.589	48
75	Savona (Liguria)	287.906	1.545	69
76	Benevento (Campania)	287.874	2.071	78
77	Siena (Toscana)	272.638	3.821	36
78	Caltanissetta (Sicilia)	271.729	2.125	22
79	Prato (Toscana)	249.775	365	7
80	Rovigo (Veneto)	247.884	1.790	50
81	Trieste (Friuli-Venezia Giulia)	236.556	212	6
82	Terni (Umbria)	234.665	2.122	33
83	Campobasso (Molise)	231.086	2.909	84
84	Grosseto (Toscana)	228.157	4.504	28
85	Lodi (Lombardia)	227.655	782	61
86	La Spezia (Liguria)	223.516	881	32
87	Imperia (Liguria)	222.648	1.156	67
88	Asti (Piemonte)	221.687	1.511	118
89	Ascoli Piceno (Marche)	214.068	1.228	33
90	Belluno (Veneto)	213.474	3.678	69
91	Massa-Carrara (Toscana)	203.901	1.156	17
92	Matera (Basilicata)	203.726	3.446	31
93	Biella (Piemonte)	185.768	914	82
94	Sondrio (Lombardia)	183.169	3.212	78
95	Vercelli (Piemonte)	179.562	2.088	86
96	Fermo (Marche)	177.914	860	40
97	Crotone (Calabria)	174.605	1.717	27
98	Enna (Sicilia)	172.485	2.562	20
99	Vibo Valentia (Calabria)	166.560	1.139	50
100	Oristano (Sardegna)	166.244	3.040	88
101	Verbano-Cusio-Ossola (Piemonte)	163.247	2.255	77
102	Nuoro (Sardegna)	160.677	3.934	52
103	Rieti (Lazio)	160.467	2.749	73
104	Olbia-Tempio (Sardegna)	157.859	3.399	26
105	Gorizia (Friuli-Venezia Giulia)	142.407	466	25
106	Carbonia-Iglesias (Sardegna)	129.840	1.495	23
107	Aosta (Valle d'Aosta)	128.230	3.263	74

108	Medio Campidano (Sardegna)	102.409	1.516	28
109	Isernia (Molise)	88.694	1.524	52
110	Ogliastra (Sardegna)	57.965	1.854	23
	TOTALE	60.626.442	301.334	8.092

Delle 110 province attuali, **60** superano la soglia dei **350.000** abitanti; comprendono 49.142.376 ab. su 60.626.442; 195.599 kmq. su 301.334; e 5634 com. su 8092.

Delle 110 province attuali, **38** superano la soglia dei **500.000** abitanti; e comprendono 40.123.480 ab. su 60.626.442; 139.000 kmq. su 301.334; e 4255 com. su 8092

NB. 13 province con popolazione inferiore ai 350.000 hanno una superficie superiore ai 3.000 kmq.

Aosta - Val d'Aosta	128.230 ab.	3.263 kmq.
Sondrio - Lombardia	183.169 ab.	3.212 kmq.
Belluno - Veneto	213.474 ab.	3.678 kmq.
Grosseto - Toscana	228.157 ab.	4.504 kmq.
Siena - Toscana	272.638 ab.	3.821 kmq.
Arezzo - Toscana	349.651 ab.	3.235 kmq.
Viterbo - Lazio	320.294 ab.	3.612 kmq.
L'Aquila - Abruzzi	309.820 ab.	5.034 kmq.
Matera - Basilicata	203.726 ab.	3.446 kmq.
Nuoro - Sardegna	160.677 ab.	3.934 kmq.
Olbia-Tempio - Sardegna	157.859 ab.	3.399 kmq.
Oristano - Sardegna	166.244 ab.	3.040 kmq.
Sassari - Sardegna	337.237 ab.	4.282 kmq.

Per quanto riguarda gli amministratori, la classificazione è operata su fasce demografiche non omogenee con la presente rilevazione. Il quadro è il seguente:

Amministratori delle 110 province per fasce di popolazione *

Popolazione	N. Province/Pres.	N. Consiglieri	N. Assessori
Popolazione superiore a 1.400.000 ab.	4	18	5
Popolazione superiore a 700.000 ab.	20	14	4
Popolazione superiore a 300.000 ab.	48	12	4
Popolazione altre Province	38	10	3
TOTALE	110	1364	416

* Fonte UPI. Dati al gennaio 2010. Il dato tiene conto della riduzione del 50% operata dal decreto legge 138/2011 (l. n. 148/11).

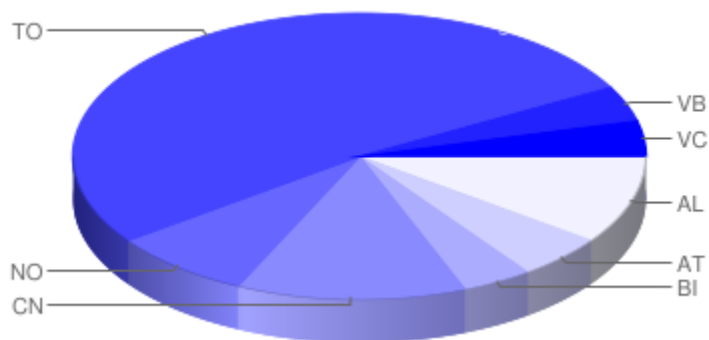
Piemonte

2 province superano la soglia di 500.000 ab.

4 province superano la soglia di 350.000 ab.

Soglia	Provincia	Residenti	Superficie (kmq)	N. Comuni
	Torino	2.302.353	6.830	315
	Cuneo	592.303	6.903	250
< 500.000 ab.	Alessandria	440.613	3.562	190
	Novara	371.802	1.339	88
< 350.000 ab.	Asti	221.687	1.511	118
	Biella	185.768	914	82
	Verbano-Cusio-Ossola	163.247	2.255	77
	Vercelli	179.562	2.088	86

Distribuzione Popolazione in Piemonte



Fonte: <http://www.comuni-italiani.it>

Regione Valle d'Aosta

1 provincia < 350.000

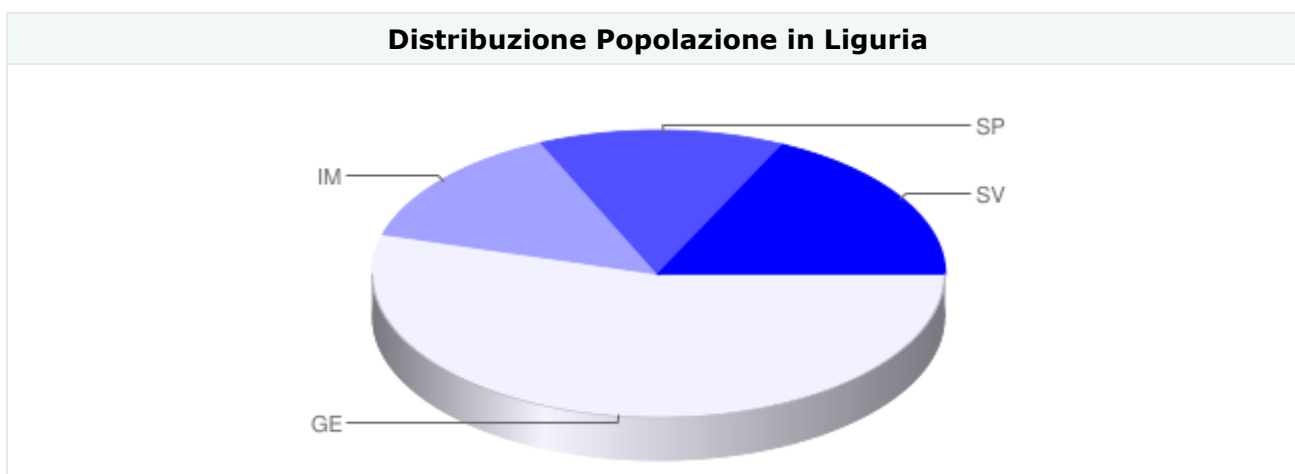
Soglia	Provincia	Residenti	Superficie (kmq)	N. Comuni
< 350.000 ab.	Aosta	128.230	3.263	74

Liguria

1 provincia supera la soglia di 500.000 ab.

3 province < 350.000 ab.

Soglia	Provincia	Residenti	Superficie (kmq)	N. Comuni
	Genova	882.718	1.839	67
< 350.000 ab.	Imperia	222.648	1.156	67
	La Spezia	223.516	881	32
	Savona	287.906	1.545	69



Fonte: <http://www.comuni-italiani.it>

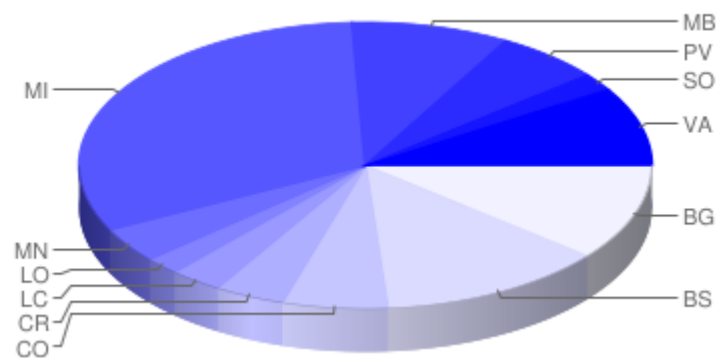
Lombardia

7 province superano la soglia di 500.000 ab.

9 province superano la soglia di 350.000 ab.

Soglia	Provincia	Residenti	Superficie (kmq)	N. Comuni
	Milano	3.156.694	1.579	134
	Brescia	1.256.025	4.784	206
	Bergamo	1.098.740	2.723	244
	Varese	883.285	1.199	141
	Monza e della Brianza	849.636	405	55
	Como	594.988	1.288	160
	Pavia	548.307	2.965	190
< 500.000 ab.	Mantova	415.442	2.339	70
	Cremona	363.606	1.771	115
< 350.000 ab.	Lecco	340.167	816	90
	Lodi	227.655	782	61
	Sondrio	183.169	3.212	78

Distribuzione Popolazione in Lombardia



Fonte: <http://www.comuni-italiani.it>

Trentino Alto Adige

2 province superano la soglia di 500.000 ab.

2 province superano la soglia di 350.000 ab.

Soglia	Provincia	Residenti	Superficie (kmq)	N. Comuni
	Trento	529.457	6.207	217
	Bolzano	507.657	7.400	116



Fonte: <http://www.comuni-italiani.it>

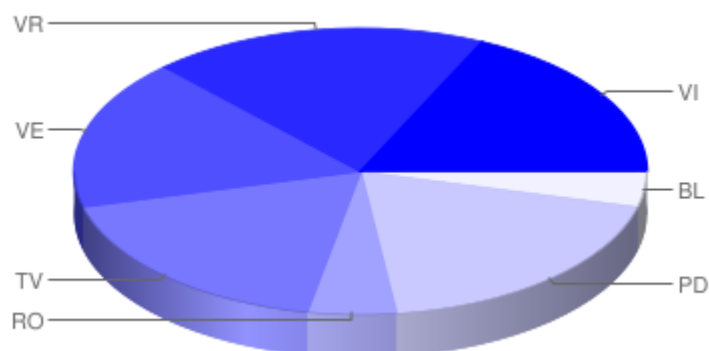
Veneto

5 province superano la soglia di 500.000 ab.

5 province superano la soglia di 350.000 ab.

Soglia	Provincia	Residenti	Superficie (kmq)	N. Comuni
	Venezia	863.133	2.462	44
	Padova	934.216	2.142	104
	Verona	920.158	3.121	98
	Treviso	888.249	2.477	95
	Vicenza	870.740	2.723	121
< 350.000 ab.	Rovigo	247.884	1.790	50
	Belluno	213.474	3.678	69

Distribuzione Popolazione in Veneto



Fonte: <http://www.comuni-italiani.it>

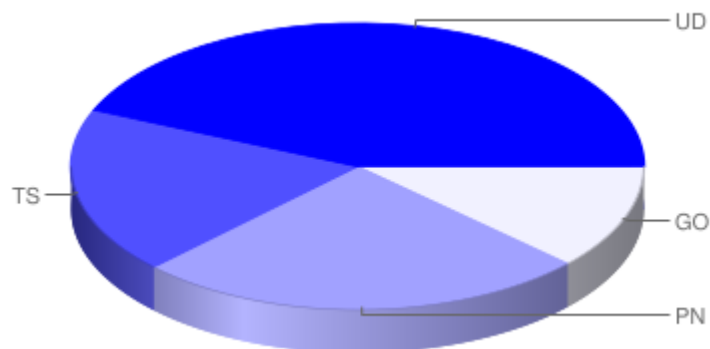
Friuli Venezia Giulia

1 provincia supera la soglia di 500.000 ab.

3 province < 350.000 ab.

Soglia	Provincia	Residenti	Superficie (kmq)	N. Comuni
	Udine	541.522	4.904	136
< 350.000 ab.	Pordenone	315.323	2.273	51
	Trieste	236.556	212	6
	Gorizia	142.407	466	25

Distribuzione Popolazione in Friuli-Venezia Giulia



Fonte: <http://www.comuni-italiani.it>

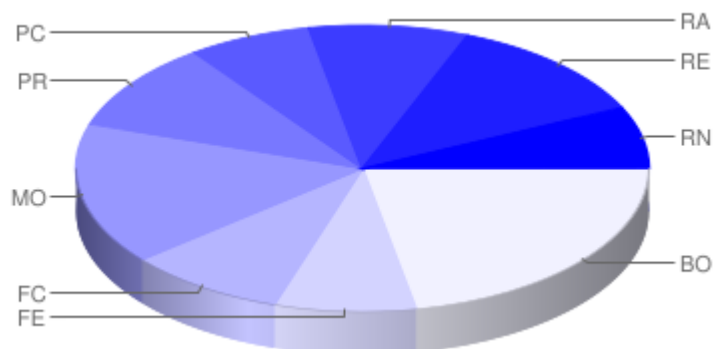
Emilia Romagna

3 province superano la soglia di 500.000 ab.

7 province superano la soglia di 350.000 ab.

Soglia	Provincia	Residenti	Superficie (kmq)	N. Comuni
	Bologna	991.924	3.703	60
	Modena	700.913	2.689	47
	Reggio Emilia	530.343	2.293	45
< 500.000 ab.	Parma	442.120	3.449	47
	Forlì-Cesena	395.489	2.377	30
	Ravenna	392.458	1.858	18
	Ferrara	359.994	2.631	26
< 350.000 ab.	Rimini	329.302	867	27
	Piacenza	289.875	2.589	48

Distribuzione Popolazione in Emilia-Romagna



Fonte: <http://www.comuni-italiani.it>

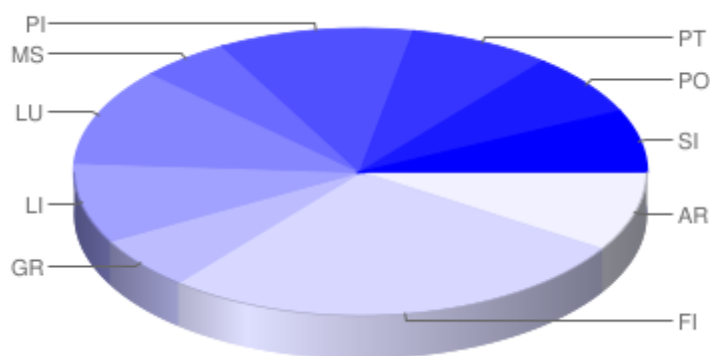
Toscana

1 provincia supera la soglia di 500.000 ab.

3 province superano la soglia di 350.000 ab.

Soglia	Provincia	Residenti	Superficie (kmq)	Numero. Comuni
	Firenze	998.098	3.514	44
< 500.000 ab.	Pisa	417.782	2.444	39
	Lucca	393.795	1.773	35
< 350.000 ab.	Arezzo	349.651	3.235	39
	Livorno	342.955	1.211	20
	Pistoia	293.061	965	22
	Siena	272.638	3.821	36
	Prato	249.775	365	7
	Grosseto	228.157	4.504	28
	Massa-Carrara	203.901	1.156	17

Distribuzione Popolazione in Toscana



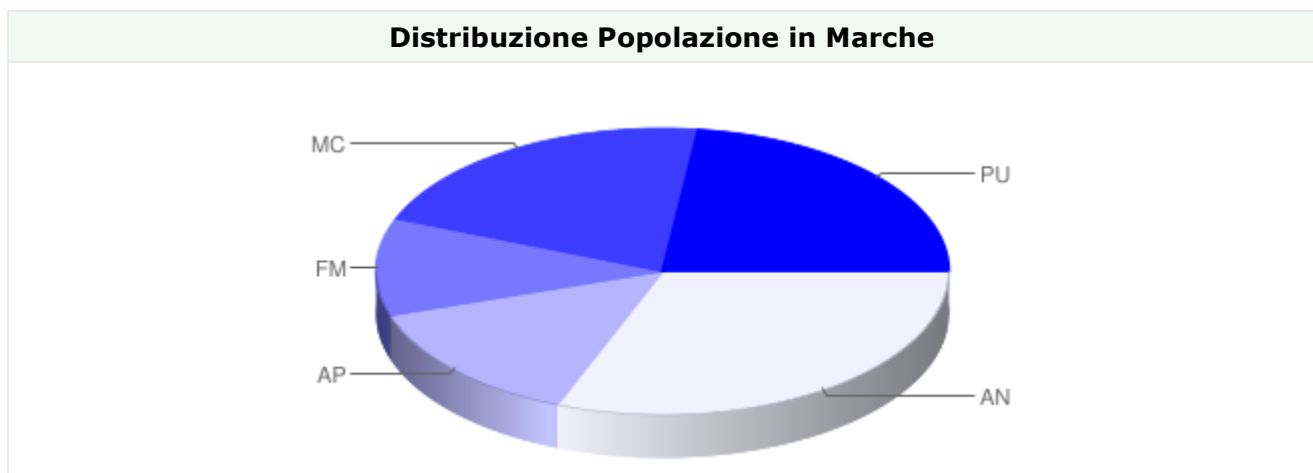
Fonte: <http://www.comuni-italiani.it>

Marche

Nessuna provincia supera la soglia di 500.000 ab.

2 province superano la soglia di 350.000 ab.

Soglia	Provincia	Residenti	Superficie (kmq)	Numero. Comuni
< 500.000 ab.	Ancona	481.028	1.940	49
	Pesaro e Urbino	366.963	2.564	60
< 350.000 ab.	Macerata	325.362	2.774	57
	Ascoli Piceno	214.068	1.228	33
	Fermo	177.914	860	40



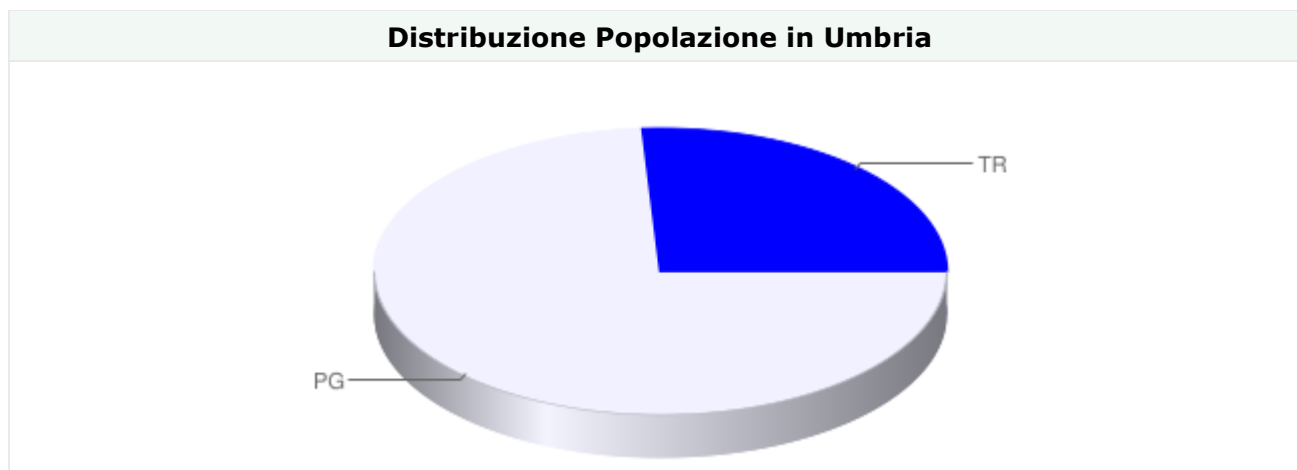
Fonte: <http://www.comuni-italiani.it>

Umbria

1 provincia supera la soglia di 500.000 ab.

1 provincia < 350.000 ab.

Soglia	Provincia	Residenti	Superficie (kmq)	N. Comuni
	Perugia	671.821	6.334	59
< 350.000 ab.	Terni	234.665	2.122	33



Fonte: <http://www.comuni-italiani.it>

Lazio

2 province superano la soglia di 500.000 ab.

3 province superano la soglia di 350.000 ab.

Soglia	Provincia	Residenti	Superficie (kmq)	N. Comuni
	Roma	4.194.068	5.352	121
	Latina	555.692	2.251	33
< 500.000 ab.	Frosinone	498.167	3.244	91
< 350.000 ab.	Viterbo	320.294	3.612	60
	Rieti	160.467	2.749	73



Fonte: <http://www.comuni-italiani.it>

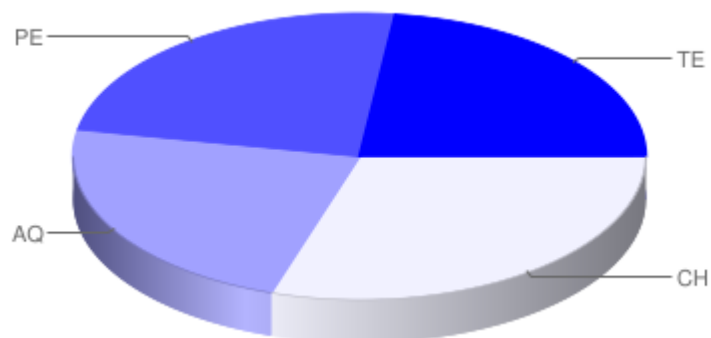
Abruzzo

Nessuna provincia supera la soglia di 500.000 ab.

1 provincia supera la soglia di 350.000 ab.

Soglia	Provincia	Residenti	Superficie (kmq)	N. Comuni
< 500.000 ab.	Chieti	397.123	2.588	104
< 350.000 ab.	Pescara	323.184	1.225	46
	Teramo	312.239	1.948	47
	L'Aquila	309.820	5.034	108

Distribuzione Popolazione in Abruzzo



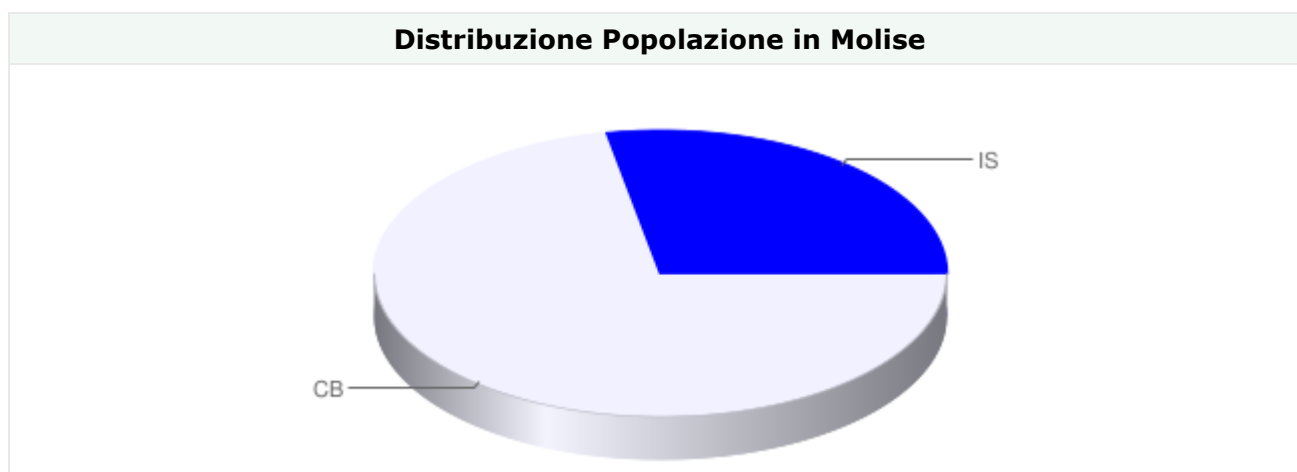
Fonte: <http://www.comuni-italiani.it>

Molise

Nessuna provincia supera la soglia di 500.000 ab.

Nessuna provincia supera la soglia di 350.000 ab.

Soglia	Provincia	Residenti	Superficie (kmq)	N. Comuni
< 350.000 ab.	Campobasso	231.086	2.909	84
	Isernia	88.694	1.524	52



Fonte: <http://www.comuni-italiani.it>

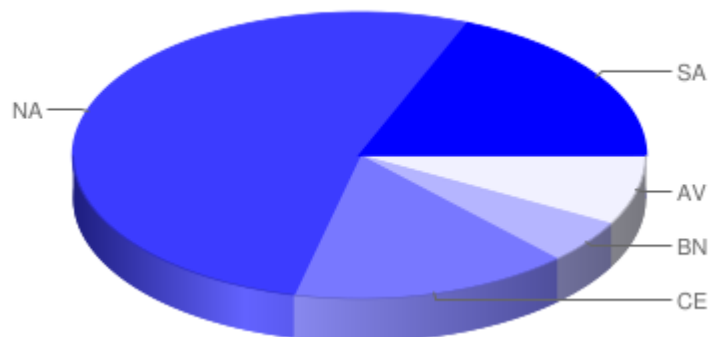
Campania

3 province superano la soglia di 500.000 ab.

4 province superano la soglia di 350.000 ab.

Soglia	Provincia	Residenti	Superficie (kmq)	N. Comuni
	Napoli	3.080.873	1.171	92
	Salerno	1.109.705	4.917	158
	Caserta	916.467	2.639	104
< 500.000 ab.	Avellino	439.137	2.792	119
< 350.000 ab.	Benevento	287.874	2.071	78

Distribuzione Popolazione in Campania



Fonte: <http://www.comuni-italiani.it>

Basilicata

Nessuna provincia supera la soglia di 500.000 ab.

1 provincia supera la soglia di 350.000 ab.

Soglia	Provincia	Residenti	Superficie (kmq)	N. Comuni
< 500.000 ab.	Potenza	383.791	6.548	100
< 350.000 ab.	Matera	203.726	3.446	31



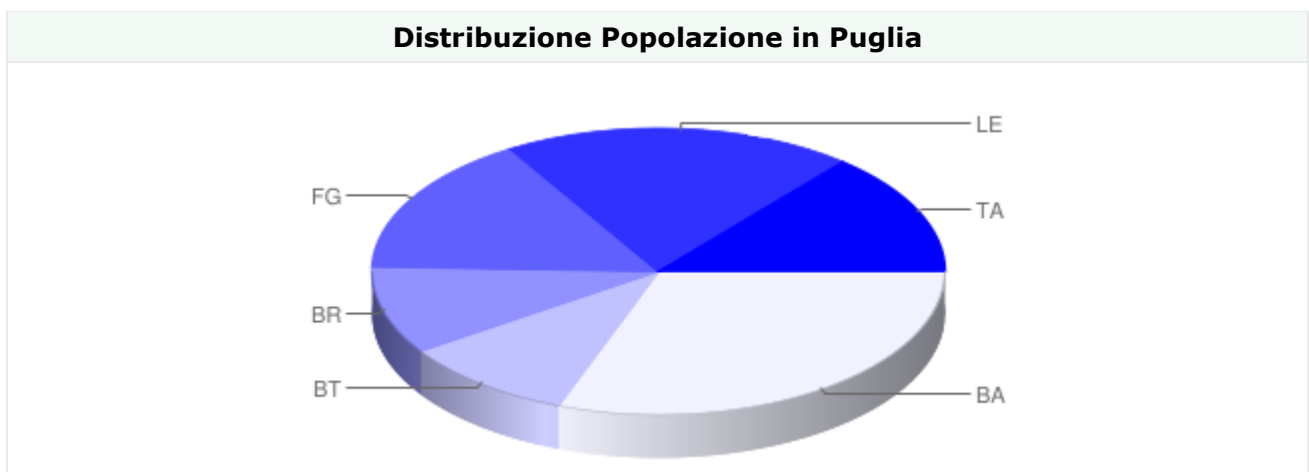
Fonte: <http://www.comuni-italiani.it>

Puglia

4 province superano la soglia di 500.000 ab.

6 province superano la soglia di 350.000 ab.

Soglia	Provincia	Residenti	Superficie (kmq)	N. Comuni
	Bari	1.258.706	3.825	41
	Lecce	815.597	2.759	97
	Foggia	640.836	6.971	61
	Taranto	580.028	2.437	29
< 500.000 ab.	Brindisi	403.229	1.839	20
	Barletta-Andria-Trani	392.863	1.539	10



Fonte: <http://www.comuni-italiani.it>

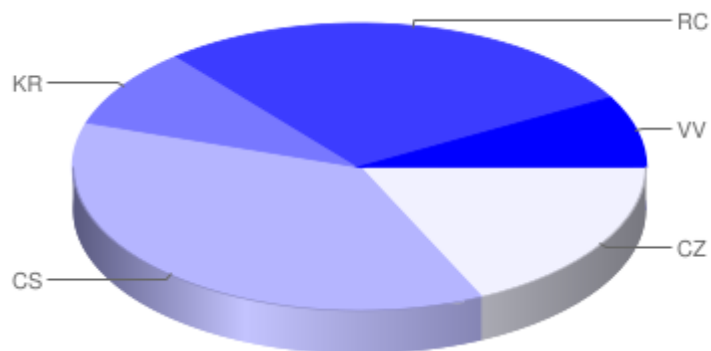
Calabria

2 province superano la soglia di 500.000 ab.

3 province superano la soglia di 350.000 ab.

Soglia	Provincia	Residenti	Superficie (kmq)	N. Comuni
	Cosenza	734.656	6.650	155
	Reggio Calabria	566.977	3.183	97
< 500.000 ab.	Catanzaro	368.597	2.391	80
< 350.000 ab.	Crotone	174.605	1.717	27
	Vibo Valentia	166.560	1.139	50

Distribuzione Popolazione in Calabria



Fonte: <http://www.comuni-italiani.it>

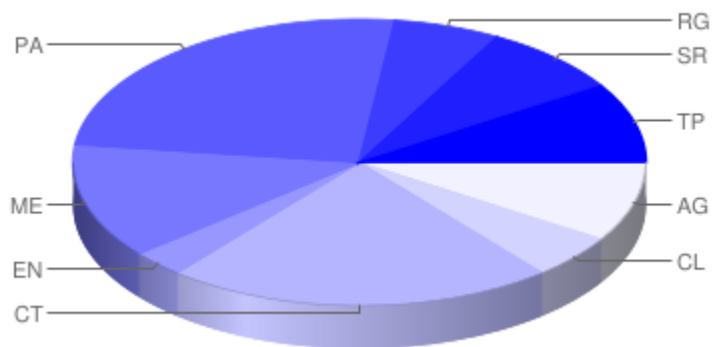
Sicilia

3 province superano la soglia di 500.000 ab.

6 province superano la soglia di 350.000 ab.

Soglia	Provincia	Residenti	Superficie (kmq)	N. Comuni
	Palermo	1.249.577	4.992	82
	Catania	1.090.101	3.552	58
	Messina	653.737	3.247	108
< 500.000 ab.	Agrigento	454.002	3.042	43
	Trapani	436.624	2.460	24
	Siracusa	404.271	2.109	21
< 350.000 ab.	Ragusa	318.549	1.614	12
	Caltanissetta	271.729	2.125	22
	Enna	172.485	2.562	20

Distribuzione Popolazione in Sicilia



Fonte: <http://www.comuni-italiani.it>

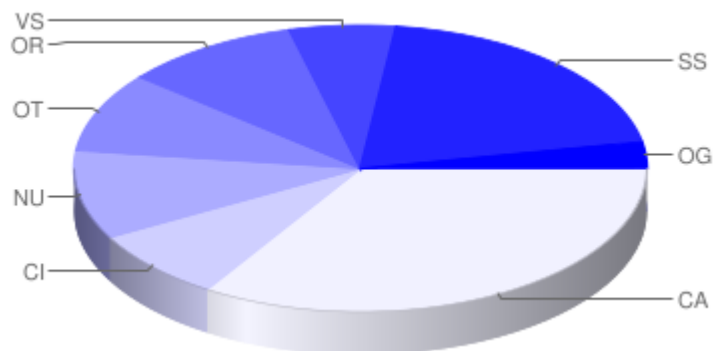
Sardegna

1 provincia supera la soglia di 500.000 ab.

7 province < 350.000 ab.

Soglia	Provincia	Residenti	Superficie (kmq)	N. Comuni
	Cagliari	563.180	4.570	71
< 350.000 ab.	Sassari	337.237	4.282	66
	Oristano	166.244	3.040	88
	Nuoro	160.677	3.934	52
	Olbia-Tempio	157.859	3.399	26
	Carbonia-Iglesias	129.840	1.495	23
	Medio Campidano	102.409	1.516	28
	Ogliastra	57.965	1.854	23

Distribuzione Popolazione in Sardegna



Fonte: <http://www.comuni-italiani.it>